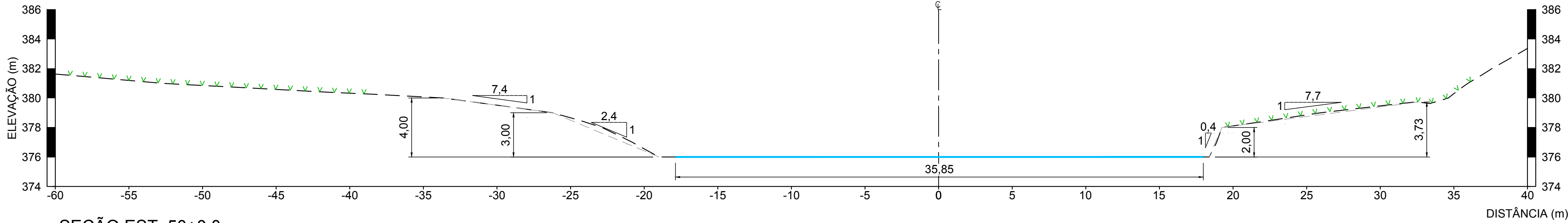
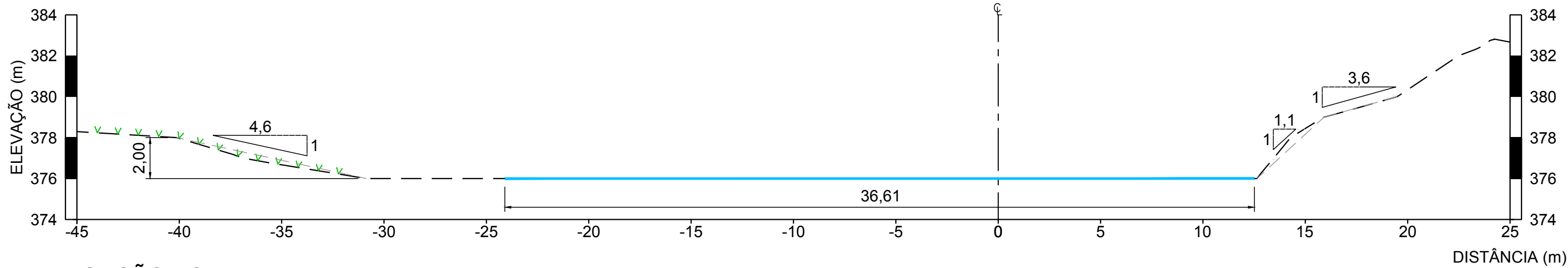


ESPESSURAS DE LINHAS
1 - PRELIMINAR
2 - P/ APROVAÇÃO
3 - P/ CONSTRUÇÃO
4 - CONF. CONSTRUÍDO
5 - APROVADO
6 - CANCELADO
7 - CONF. COMPRADO
8 - CANCELADO

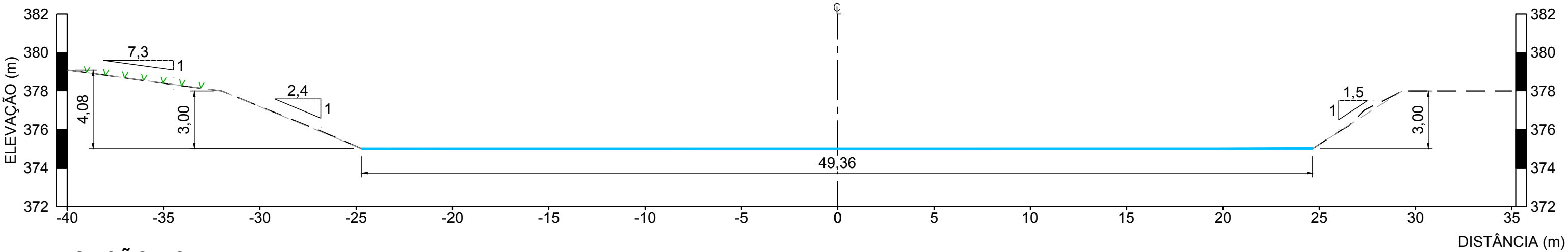
ESTE DESENHO É DE PROPRIEDADE DA FUNDAÇÃO RENOVA. NÃO PODERÁ SER COPIADO, REPRODUZIDO OU DISTRIBUÍDO SEM A AUTORIZAÇÃO DA FUNDAÇÃO RENOVA.



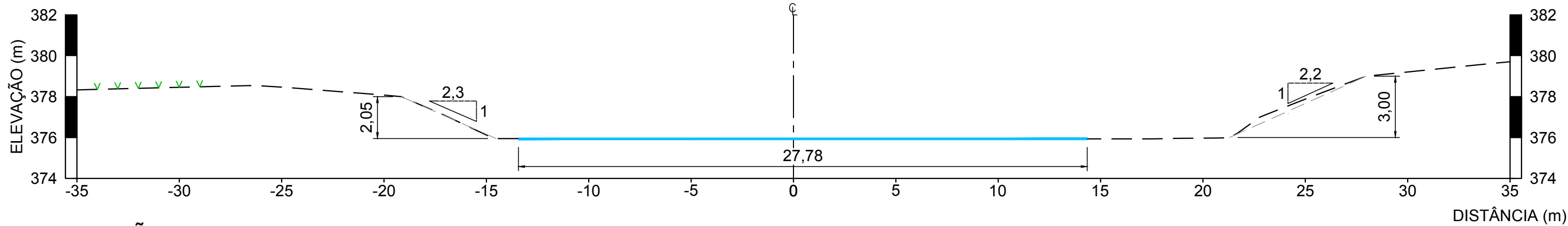
SEÇÃO EST. 50+0,0
ESCALA 1:200



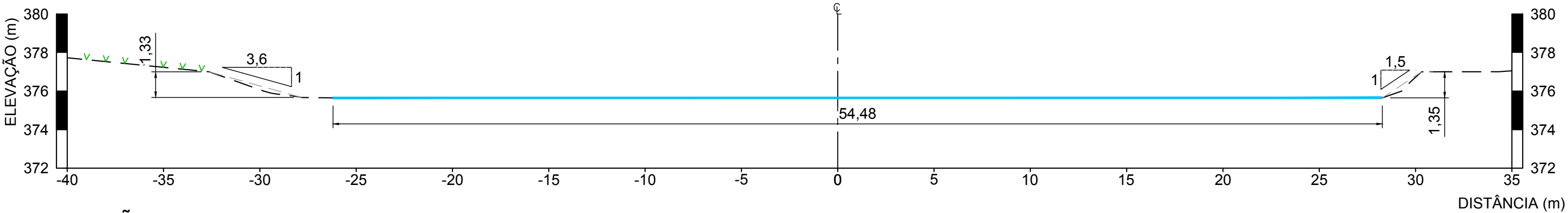
SEÇÃO EST. 55+0,0
ESCALA 1:200



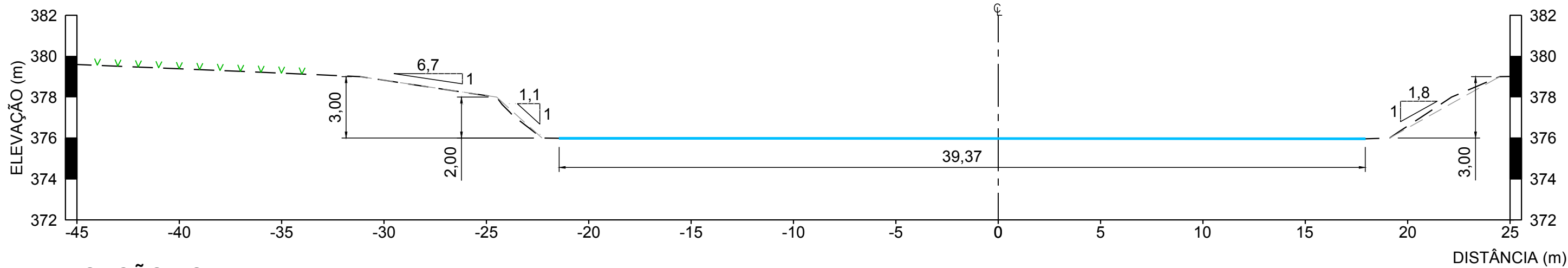
SEÇÃO EST. 80+0,0
ESCALA 1:200



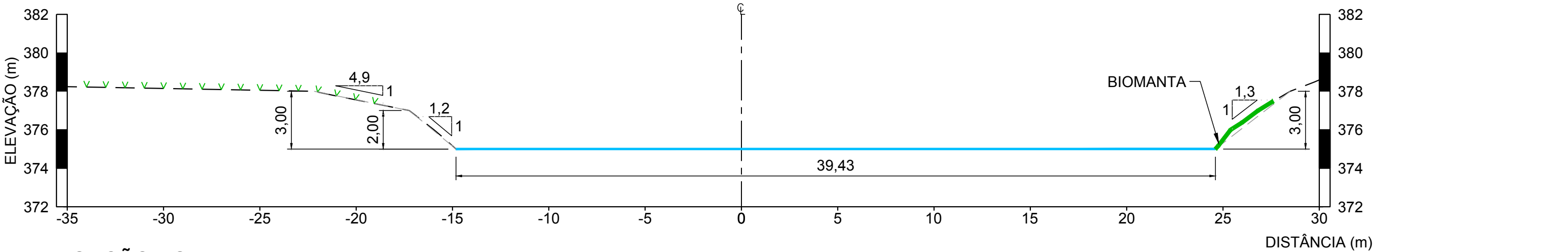
SEÇÃO EST. 60+0,0
ESCALA 1:200



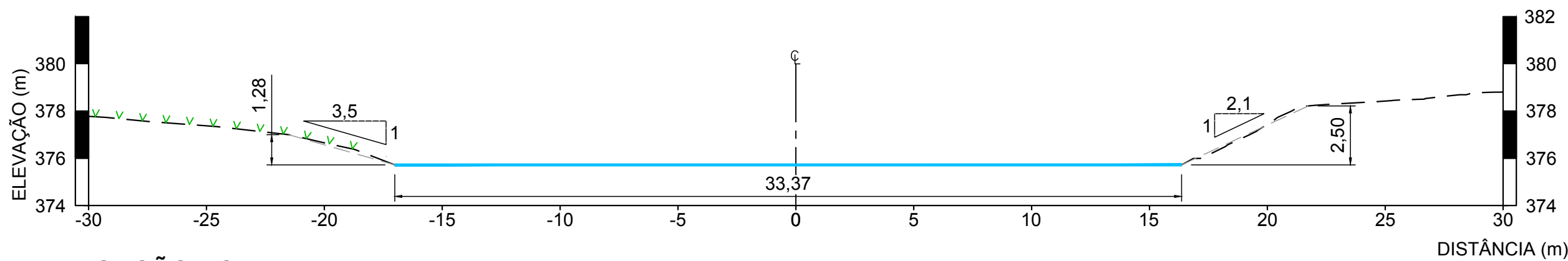
SEÇÃO EST. 85+0,0
ESCALA 1:200



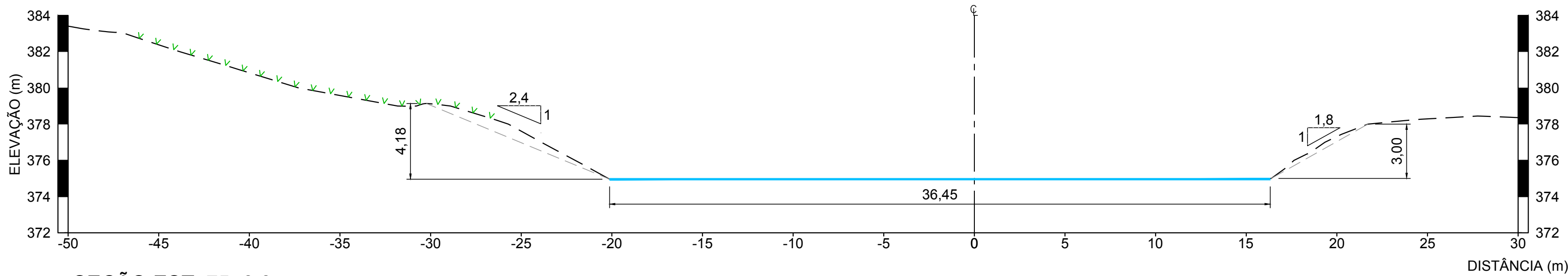
SEÇÃO EST. 65+0,0
ESCALA 1:200



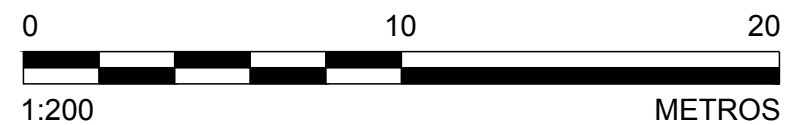
SEÇÃO EST. 90+0,0
ESCALA 1:200



SEÇÃO EST. 70+0,0
ESCALA 1:200



SEÇÃO EST. 75+0,0
ESCALA 1:200



NOTAS

1. DIMENSÕES E ELEVACOES EM METRO, EXCETO ONDE INDICADA;

2. A(S) ESCALA(S) INDICADA(S) NESTE DESENHO REFERE(M)-SE AO FORMATO "A1";

3. PARA LOCALIZACAO DAS SECOES, VER DESENHOS DE PLANTA DO "AS BUILT" DA AREA NAO PRIORITARIA 26.

DESENHOS DE REFERENCIA

1. LEVANTAMENTO PLANIALTIMETRICO CADASTRAL REALIZADO PELA H3M SOLUCOES AMBIENTAIS E GIS EM 21/11/2017 - 241-MR-2017-0270-Rev00 - ARQUIVO EM dwg DISPONIBILIZADO PELA FUNDAÇÃO RENOVA;

2. AREA NAO PRIORITARIA 26 - "AS BUILT" - PLANTAS: G006900-C-101189, G006900-C-101202 E G006900-C-101203.

DESENHO No.

D1-E40-733_159-515-2282_00-B

T.E. - TIPOS DE EMISSAO

A - PRELIMINAR

C - P/ CONHECIMENTO

E - P/ CONSTRUÇÃO

G - CONF. CONSTRUÍDO

L - APROVADO

B - P/ APROVAÇÃO

D - P/ COTAÇÃO

F - CONF. COMPRADO

H - CANCELADO

EMISSAO

DES. AC

PROJ. RA

VERIF. WD

APROV. AH

15/12/17

15/12/17

15/12/17

15/12/17

FUNDAÇÃO RENOVA

TITULO FUNDAÇÃO RENOVA - GERAL

BARRA LONGA

PROJETO DE RECUPERAÇÃO AMBIENTAL DE RIOS PRINCIPAIS

AREA NAO PRIORITARIA 26 - "AS BUILT"

SECOES TRANSVERSAIS - FOLHA 3/4

ESCALA

No. FUNDAÇÃO RENOVA

REVISAO

1:200

G006900-C-101206

0

Nº	P/ APROVAÇÃO - EMISSÃO INICIAL	T.E.	DATA	DES.	VERIF.	APROV.	LIBER.
0		B	15/12/17	AC	MD	AH	AH
Nº	DESCRIÇÃO						